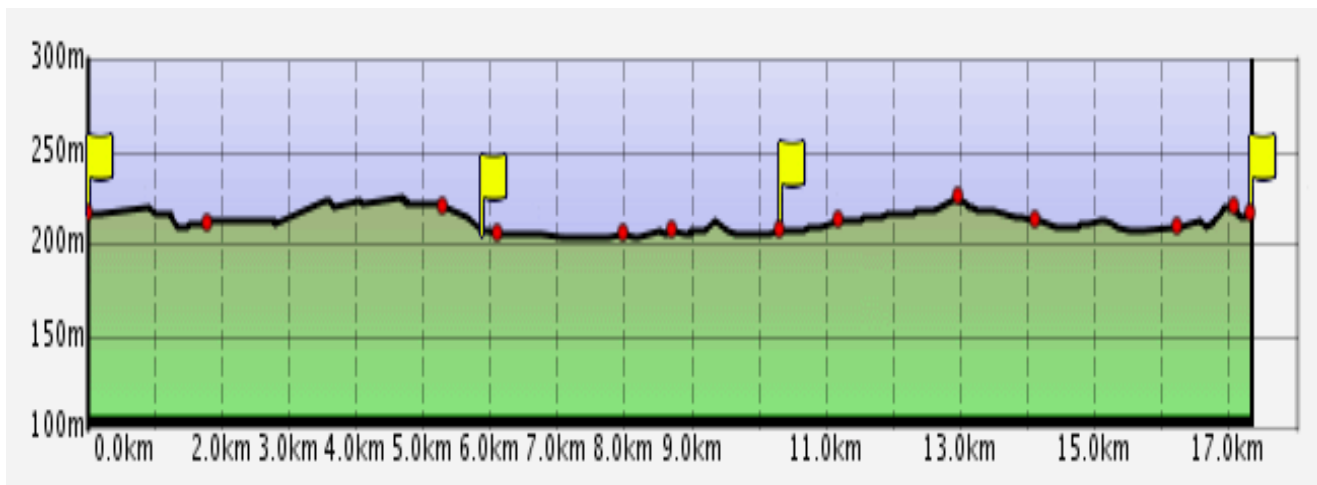


Délka a profil ŠANDOVKA - časovka 17,597km


Mapa



PROFIL





Itinerář

 Nalézáte se poblíž silnice 33815

 **1.796 km** po silnici 33815 1.796 km

1 49° 58' 33"N, 15° 23' 11"E

 Rohozec


 zabočte mírně vlevo

 **618 m** po silnici 33815 2.414 km

2 49° 58' 34"N, 15° 22' 41"E


≡ Rohozec, okres Kutná Hora


Celkem 2.414 km, 00:02:53 (14%).

 pokračujte přímo

 **2.275 km** po silnici 33815 4.689 km

3 49° 58' 43"N, 15° 20' 59"E

 křižovatka I/2


 zabočte vpravo

 **1.428 km** po silnici 2, směr Pardubice 6.117 km

4 49° 59' 25"N, 15° 21' 12"E

≡ Svatý Mikuláš, okres Kutná Hora


Celkem 6.117 km, 00:06:38 (35%).

 pokračujte přímo

 **2.899 km** po silnici 2, směr Pardubice 9.016 km


5 50° 00' 31"N, 15° 22' 48"E


≡ Kobylnice, okres Kutná Hora

 pokračujte přímo

 **173 m** po silnici 2, směr Pardubice 9.189 km

6 50° 00' 31"N, 15° 22' 57"E

 Kobylnice - křiž.


 zabočte vpravo

 **1.989 km** po silnici 3381 11.178 km

7 50° 00' 01"N, 15° 24' 20"E


≡ silnice 3381


Celkem 11.178 km, 00:11:29 (64%).

 pokračujte přímo

 **1.79 km** po silnici 3381 12.968 km

8 49° 59' 43"N, 15° 25' 43"E

 Horušice


 zabočte vlevo

 **82 m** po silnici 338 13.050 km

9 49° 59' 45"N, 15° 25' 44"E


≡ silnice 338


Celkem 13.050 km, 00:13:42 (75%).

 otočte se

 **4.191 km** po silnici 338 17.241 km

10 49° 58' 00"N, 15° 24' 31"E

 Žehušice

 zabočte vpravo

 **258 m** po silnici 33815 17.499 km

11 49° 58' 08"N, 15° 24' 28"E

≡ silnice 33815